

aceea

aceea
acqua

ACEA ATO 2 SPA

Il Responsabile del Procedimento
in fase di progettazione

aceea

ACEA ELABORI SPA



Codice interno progetto: FRA101/12

**RISTRUTTURAZIONE E MESSA IN SICUREZZA
CENTRO IDRICO "BUNKER"
(FRASCATI)**

PROGETTO DEFINITIVO

ELABORATO

C54 D T 009 1

DATA GIUGNO 2013

SCALA 1:2000

Responsabile Ingegneria

Ing. Antonio Iele

Responsabile Team Progetti e Lavori

Ing. Gustav Andrea Caprioli

Capo Progetto

Ing. Guglielmo Formichella

Collaboratori

Geom. Aldo Pietromarchi

**PIANO PARTICELLARE DI ESPROPRIO
PLANIMETRIE CATASTALI**

AGG. N.	DATA	NOTE	FIRMA
1	05/17	AGGIORNAMENTO ELAB.	
2			
3			

Responsabile Attività di supporto

Ing. Paolo Moriconi

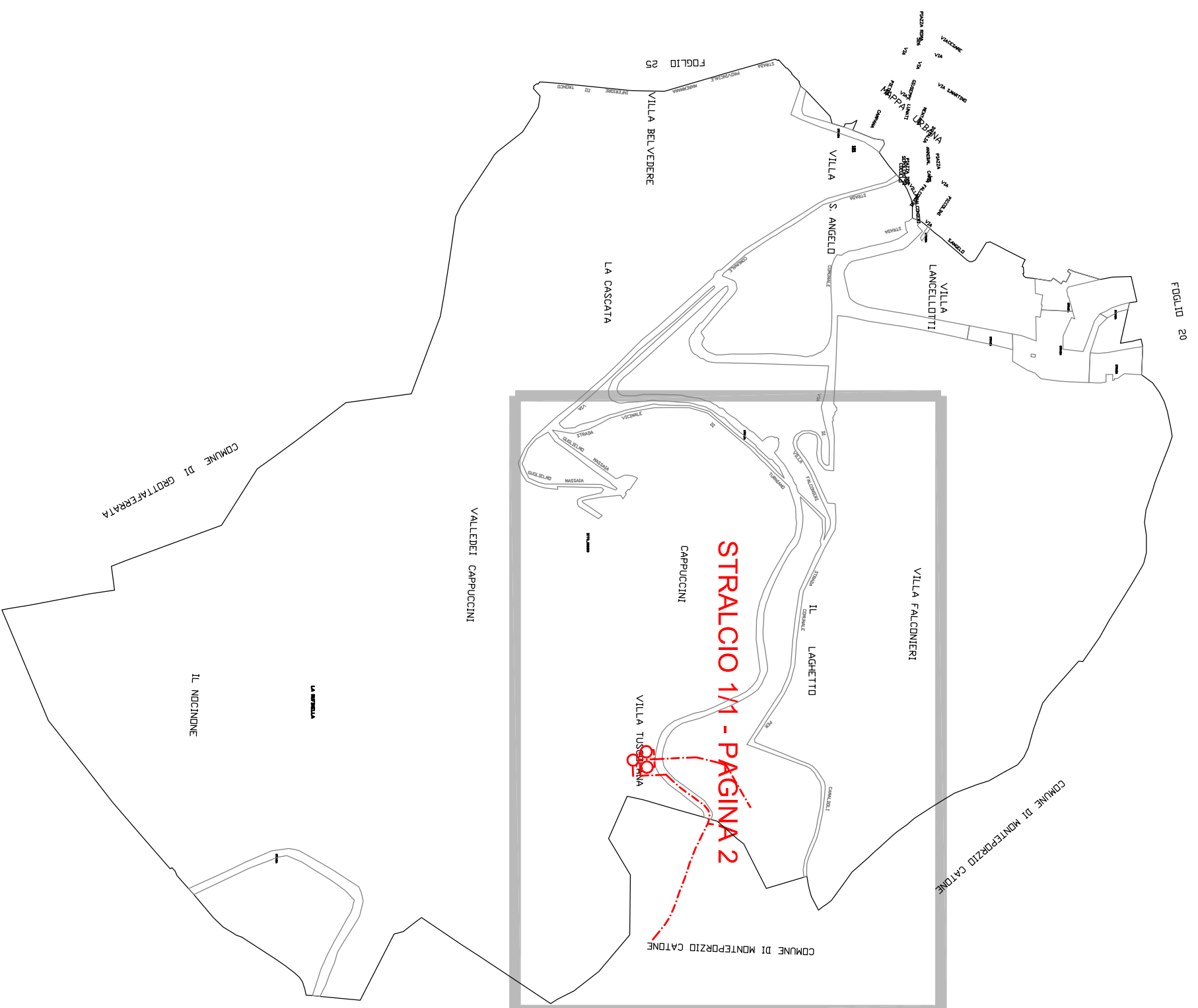
Consulente esterno

COMUNE DI FRASCATI

FOGLIO N. 26

(DA NP 1 A NP 2)

PROVINCIA DI ROMA
COMUNE DI FRASCATI
QUADRO UNIONE FOGLIO N:26

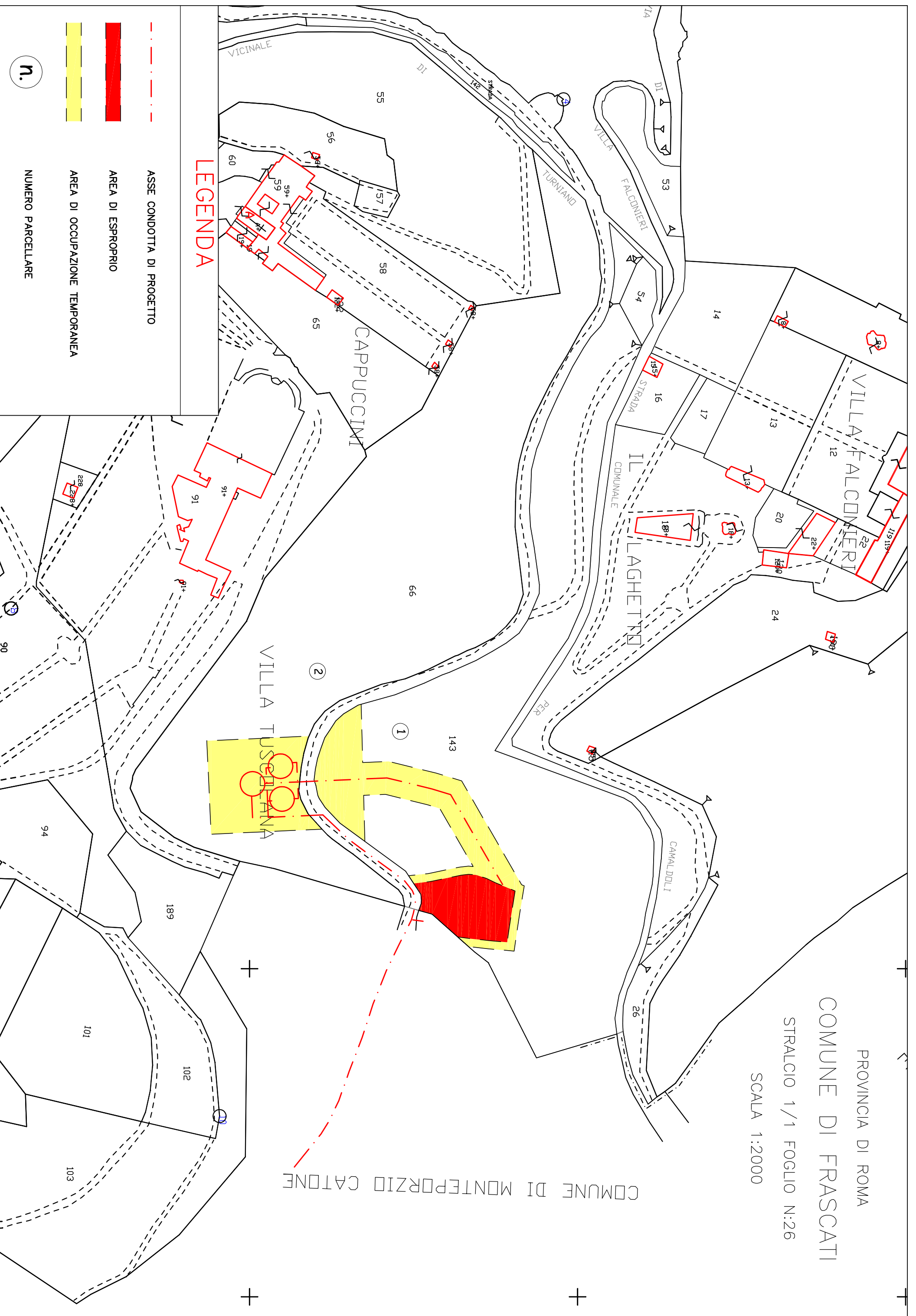


PROVINCIA DI ROMA
COMUNE DI FRASCATI

STRALCIO 1/1 FOGLIO N.26

SCALA 1:2000

COMUNE DI MONTEPORZIO CATONE



LEGENDA

- ASSE CONDOTTA DI PROGETTO
- AREA DI ESPROPRIO
- AREA DI OCCUPAZIONE TEMPORANEA
- n. NUMERO PARCELLARE

COMUNE DI MONTE PORZIO CATONE

FOGLIO N. 10

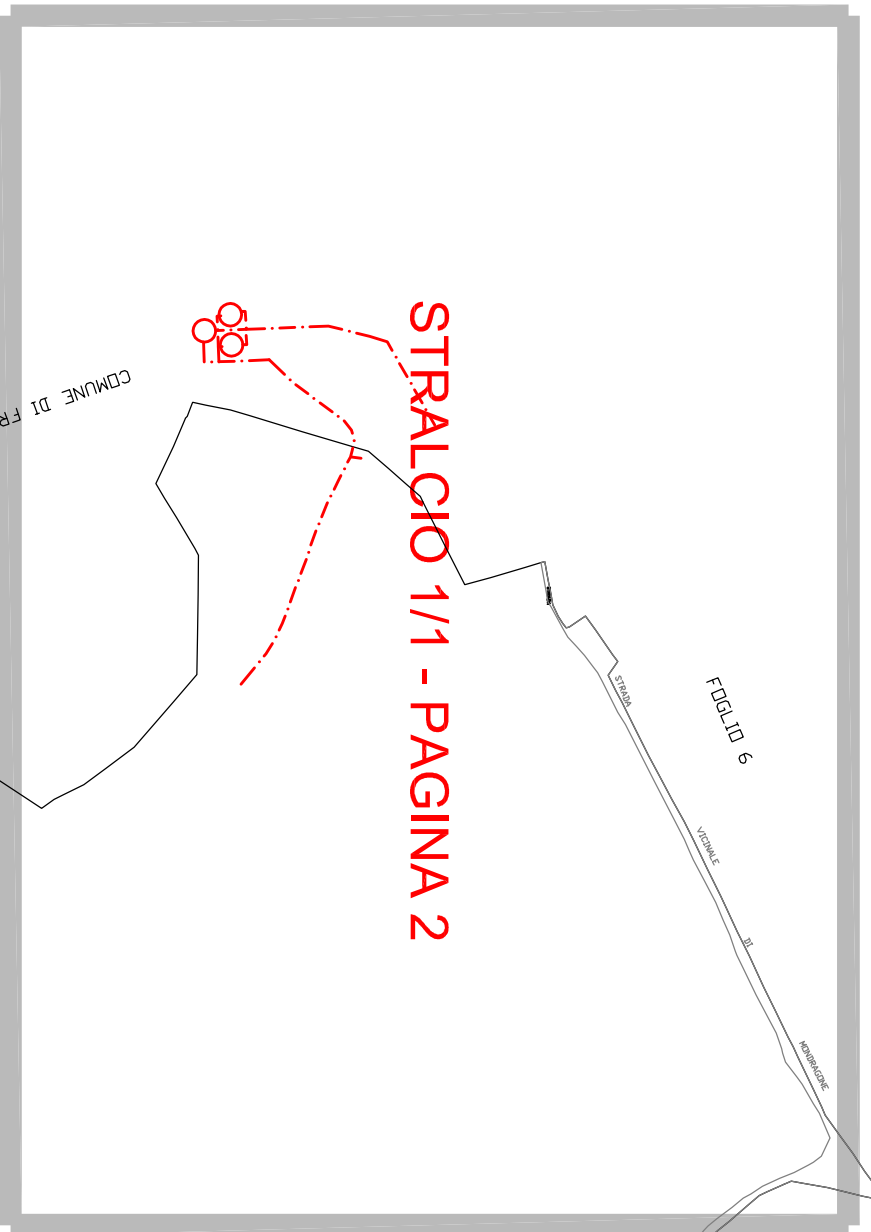
(NP 1 e NP2)

FOGLIO N. 9

(NP 3)

PROVINCIA DI ROMA
COMUNE DI MONTE PORZIO CATONE

QUADRO UNIONE FOGLIO N:10



STRALCIO 1/1 - PAGINA 2

COMUNE DI FRASCATI

FOGLIO 6

STRALCIO

VIGNALE

B

MONTANO

STRALCIO

FOGLIO 9

VIGNALE

FONTANA DELL'OLIO

FRASCATI

TUSCOLO

FOGLIO 11

TUSCOLO

TUSCOLO

STRALCIO

VIGNALE

BELVA

STRALCIO

B

PROVINCIA DI ROMA
COMUNE DI MONTE PORZIO CATONE

FOGLIO N:10

COMUNE DI GROTTAFERRATA







PROVINCIA DI ROMA

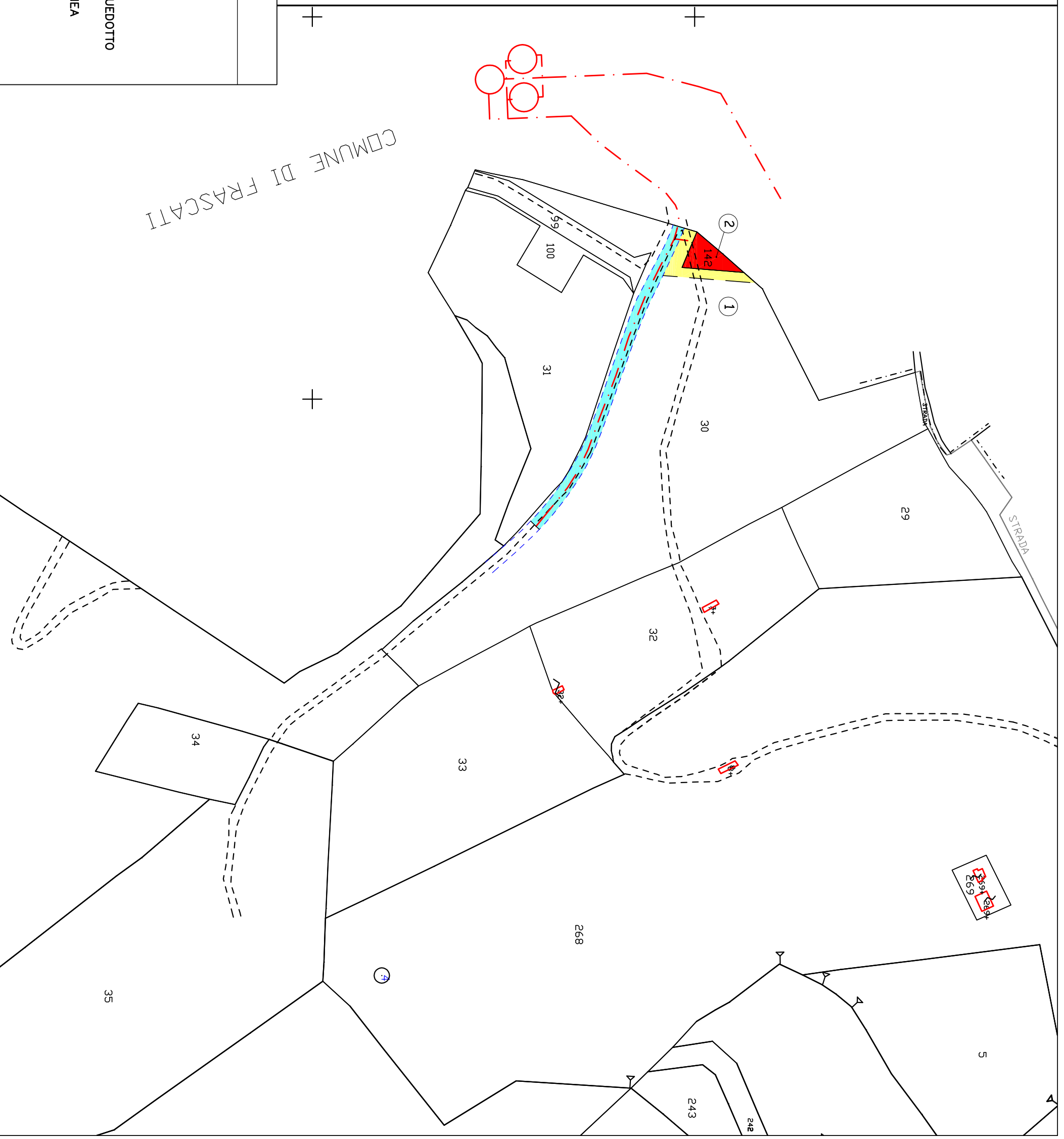
COMUNE DI MONTE PORZIO CATONE

STRALCIO 1/1 FOGLIO N:10

SCALA 1:2000

LEGENDA

-  ASSE CONDOTTA DI PROGETTO
-  STRADA PROVINCIALE RILEVATA
-  AREA DI ESPROPRIO
-  AREA DI ASSERVIMENTO PER ACQUEDOTTO
-  AREA DI OCCUPAZIONE TEMPORANEA
-  NUMERO PARCELLARE

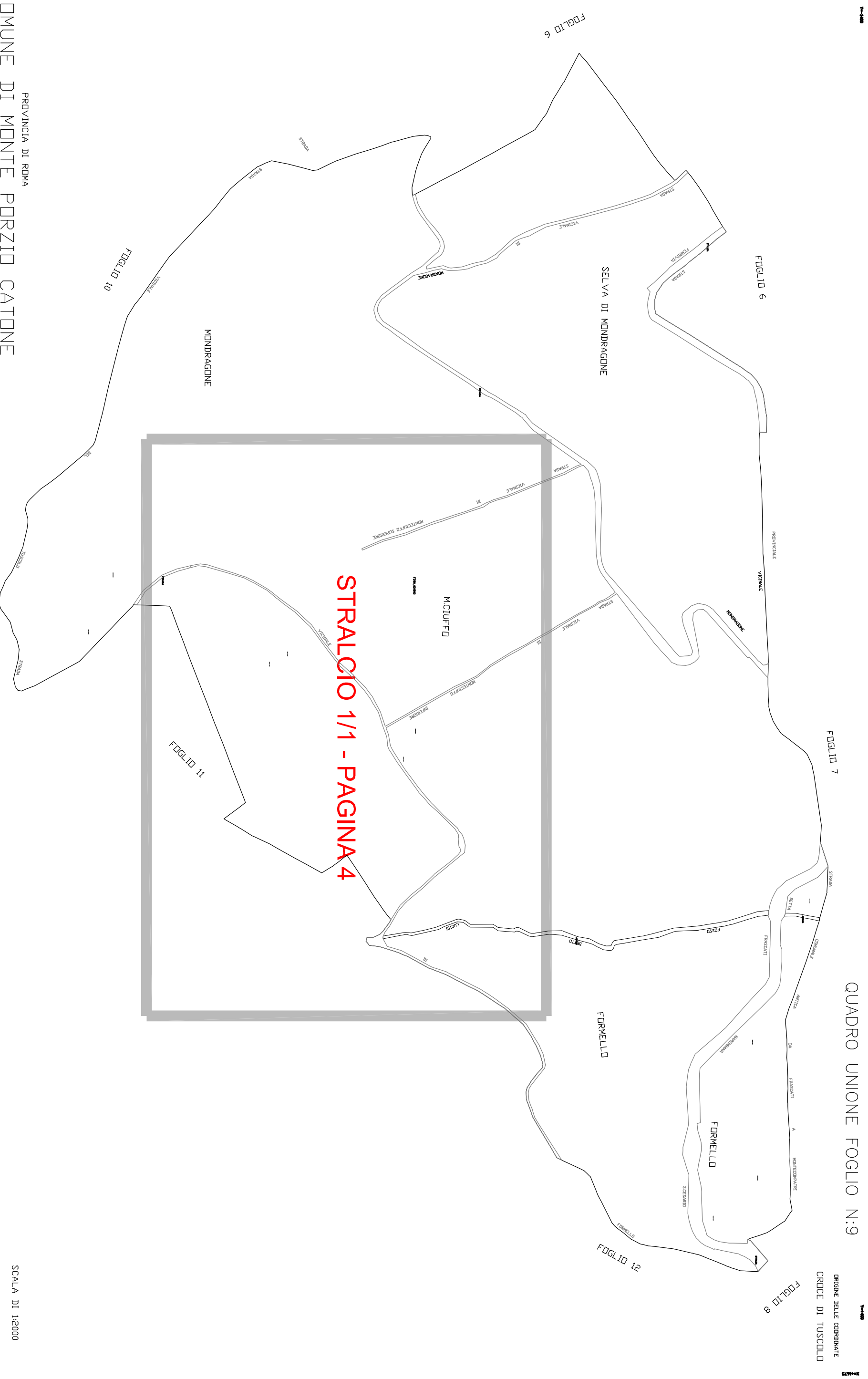


COMUNE DI FRASCATI

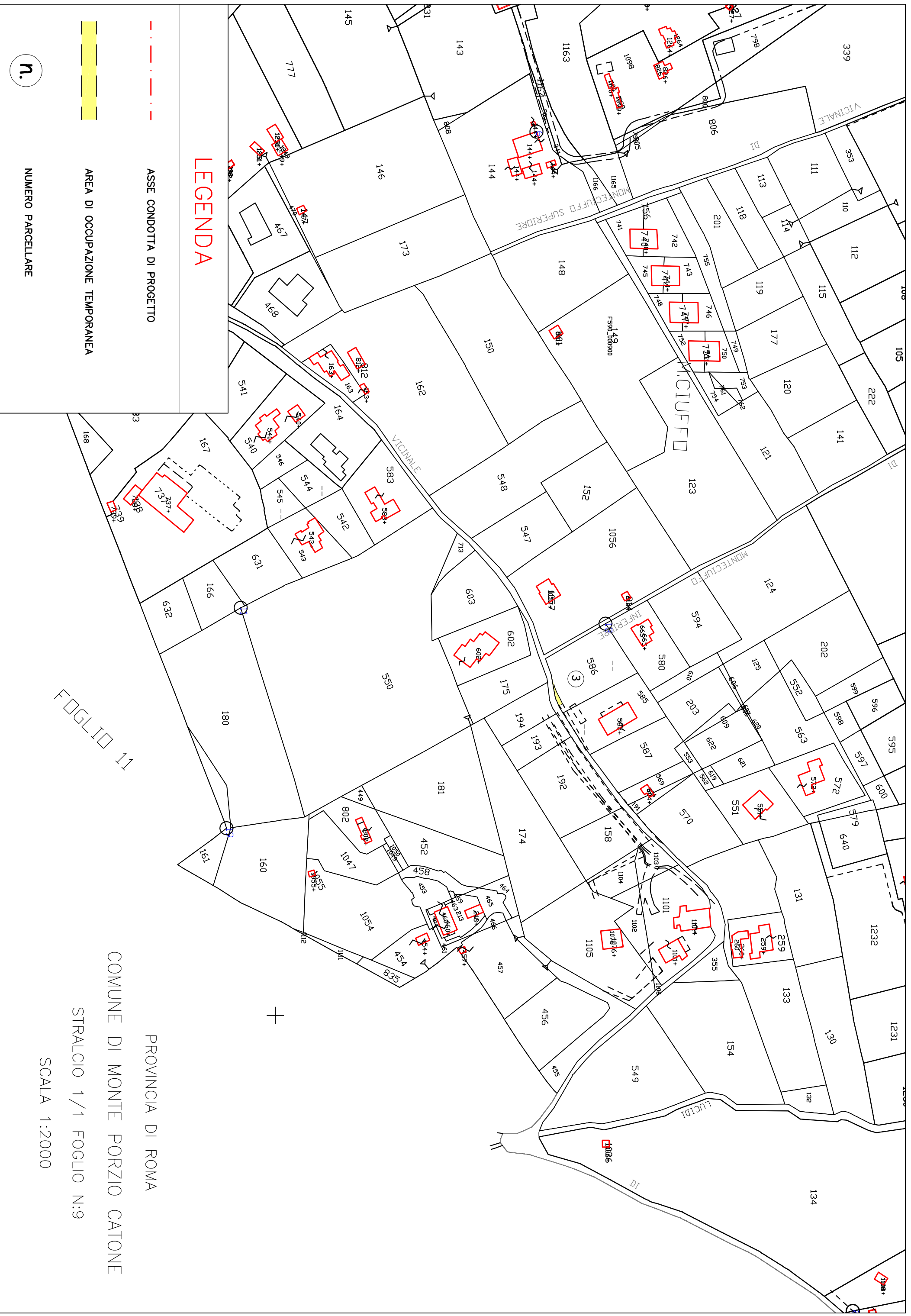
PROVINCIA DI ROMA
COMUNE DI MONTE PORZIO CATONE

QUADRO UNIONE FOGLIO N:9

ORIGINE DELLE COORDINATE
CROCE DI TUSCOLO



STRALCIO 1/1 - PAGINA 4



LEGENDA

--- ASSE CONDOTTA DI PROGETTO

AREA DI OCCUPAZIONE TEMPORANEA

NUMERO PARCELLARE

n.

FOGLIO 11

PROVINCIA DI ROMA
 COMUNE DI MONTE PORZIO CATONE

STRALCIO 1/1 FOGLIO N:9
 SCALA 1:2000