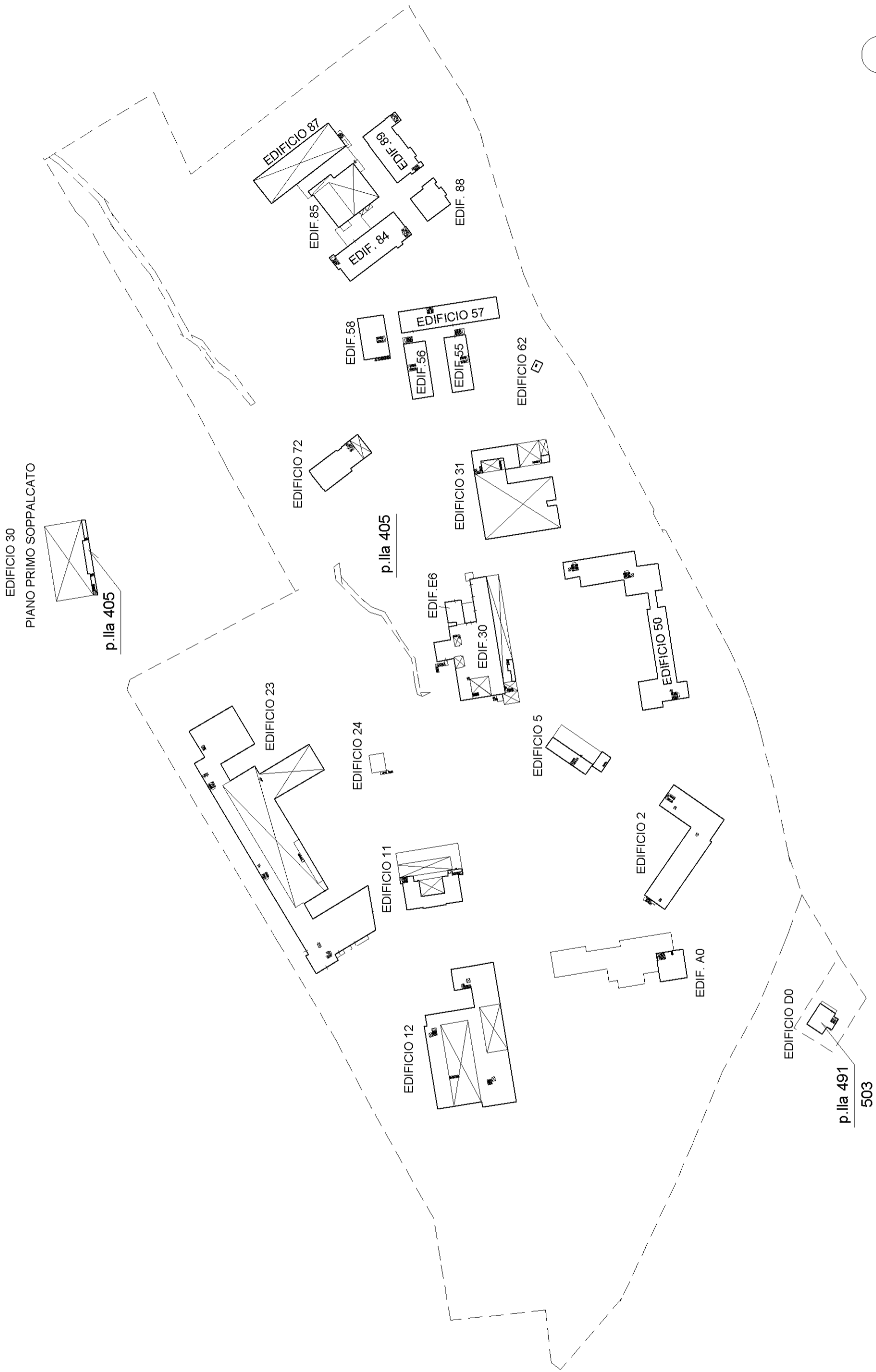




**PIANO PRIMO**



p.lla 491  
503

**ELABORATO PLANIMETRICO**    Compilato da: Angelini Simone    Iscritto all'albo: Geometri

N. 8145

Prov. Roma

Comune di Frascati

Sezione: Foglio: 19

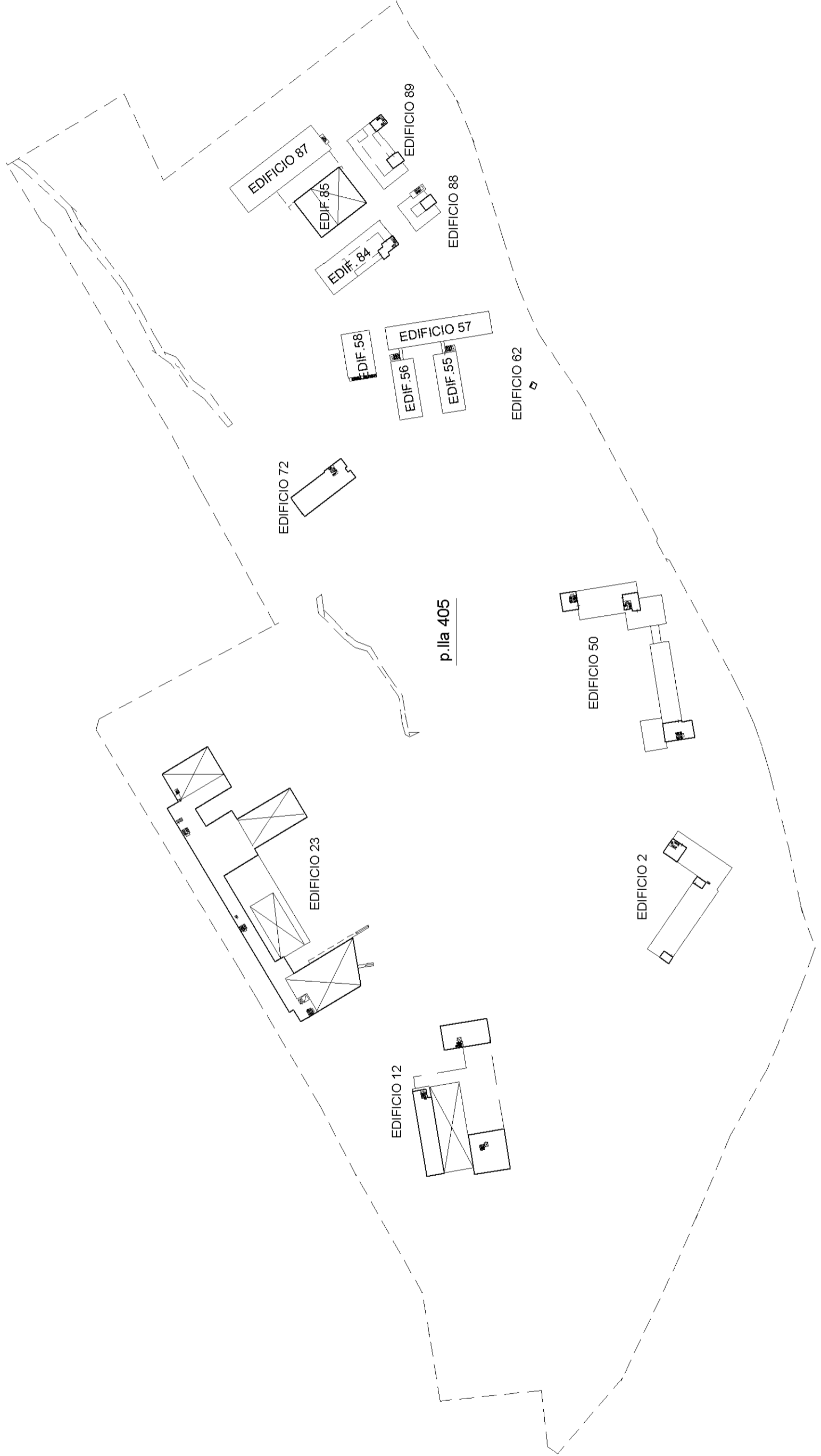
Particella: 405

Protocollo n. RM0356929 del 26/10/2020

Dimostrazione grafica dei subalterni

Tipo Mappale n. 323052 del 30/09/2020 Scala 1 : 2000

# PIANO SECONDO



**ELABORATO PLANIMETRICO**      Compilato da: Angelini Simone      Iscritto all'albo: Geometri

N. 8145

Prov. Roma

Comune di Frascati

Sezione: Foglio: 19

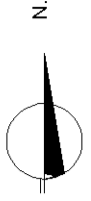
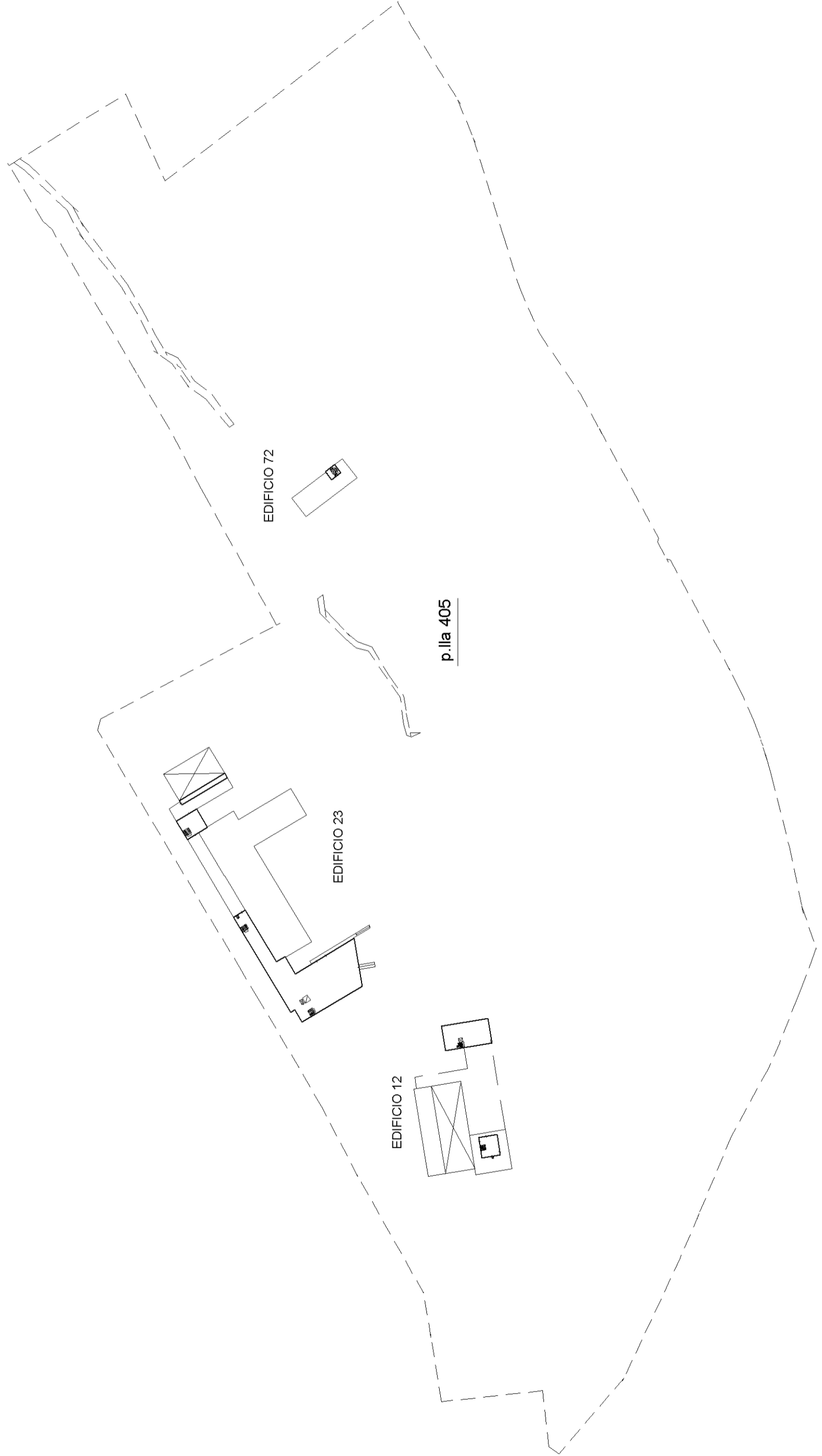
Particella: 405

Protocollo n. RM0356929 del 26/10/2020

Dimostrazione grafica dei subalterni

Tipo Mappale n. 323052 del 30/09/2020 Scala 1 : 2000

# PIANO TERZO



**ELABORATO PLANIMETRICO**      Compilato da: Angelini Simone      Iscritto all'albo: Geometri

N. 8145

Prov. Roma

Comune di Frascati

Sezione:      Foglio: 19

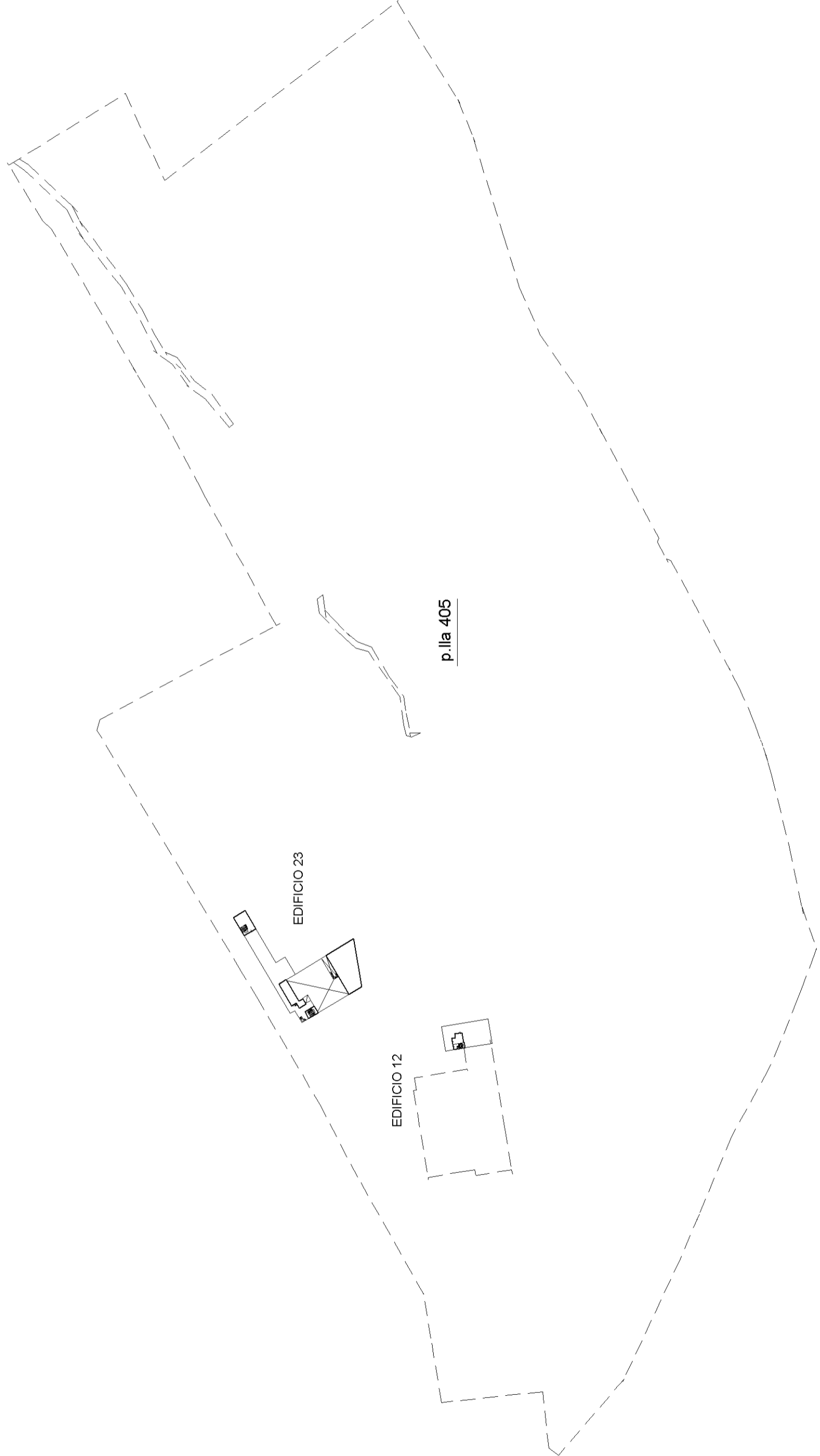
Particella: 405

Protocollo n. RM0356929 del 26/10/2020

Dimostrazione grafica dei subalterni

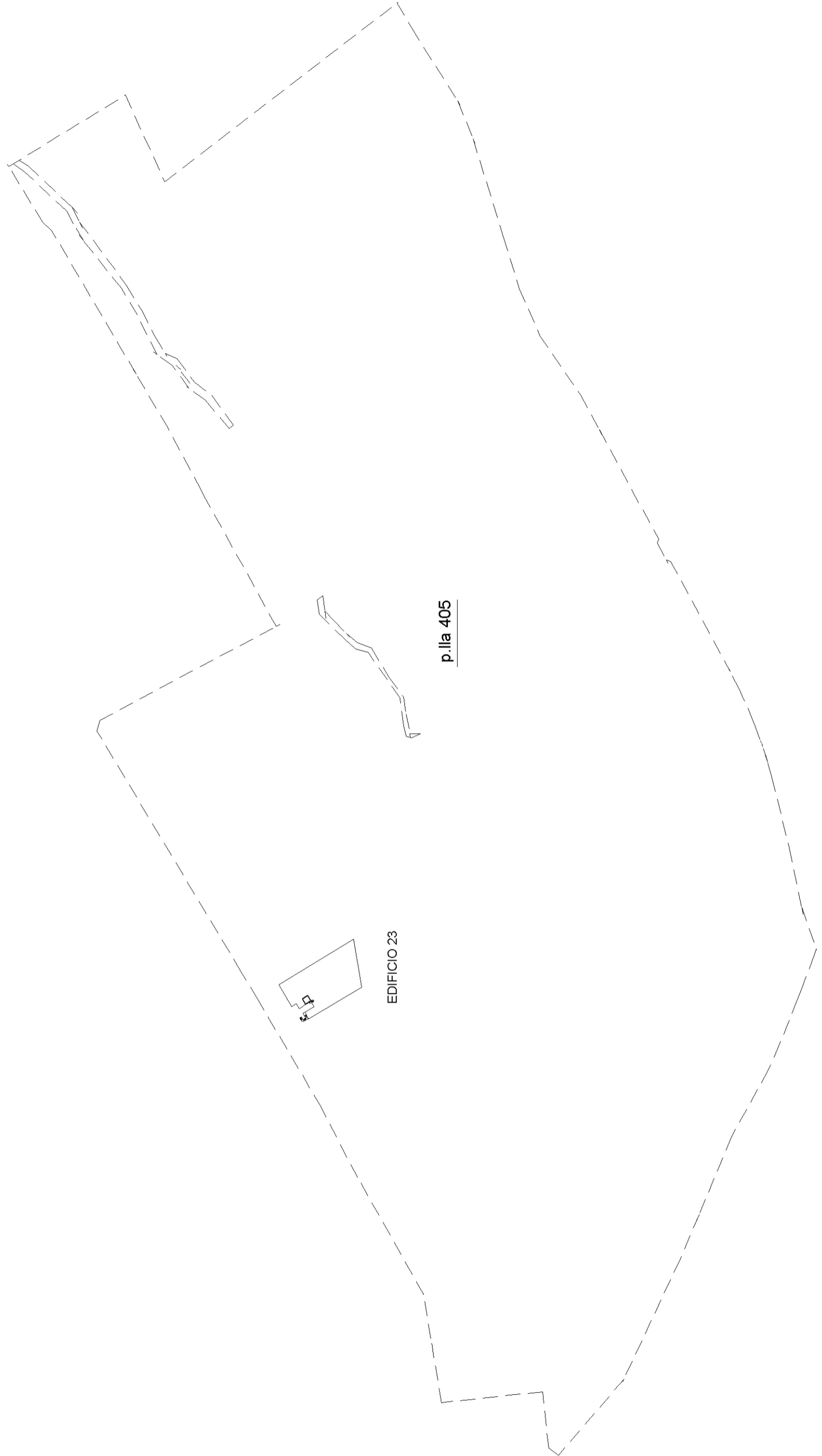
Tipo Mappale n. 323052 del 30/09/2020      Scala 1 : 2000

# PIANO QUARTO

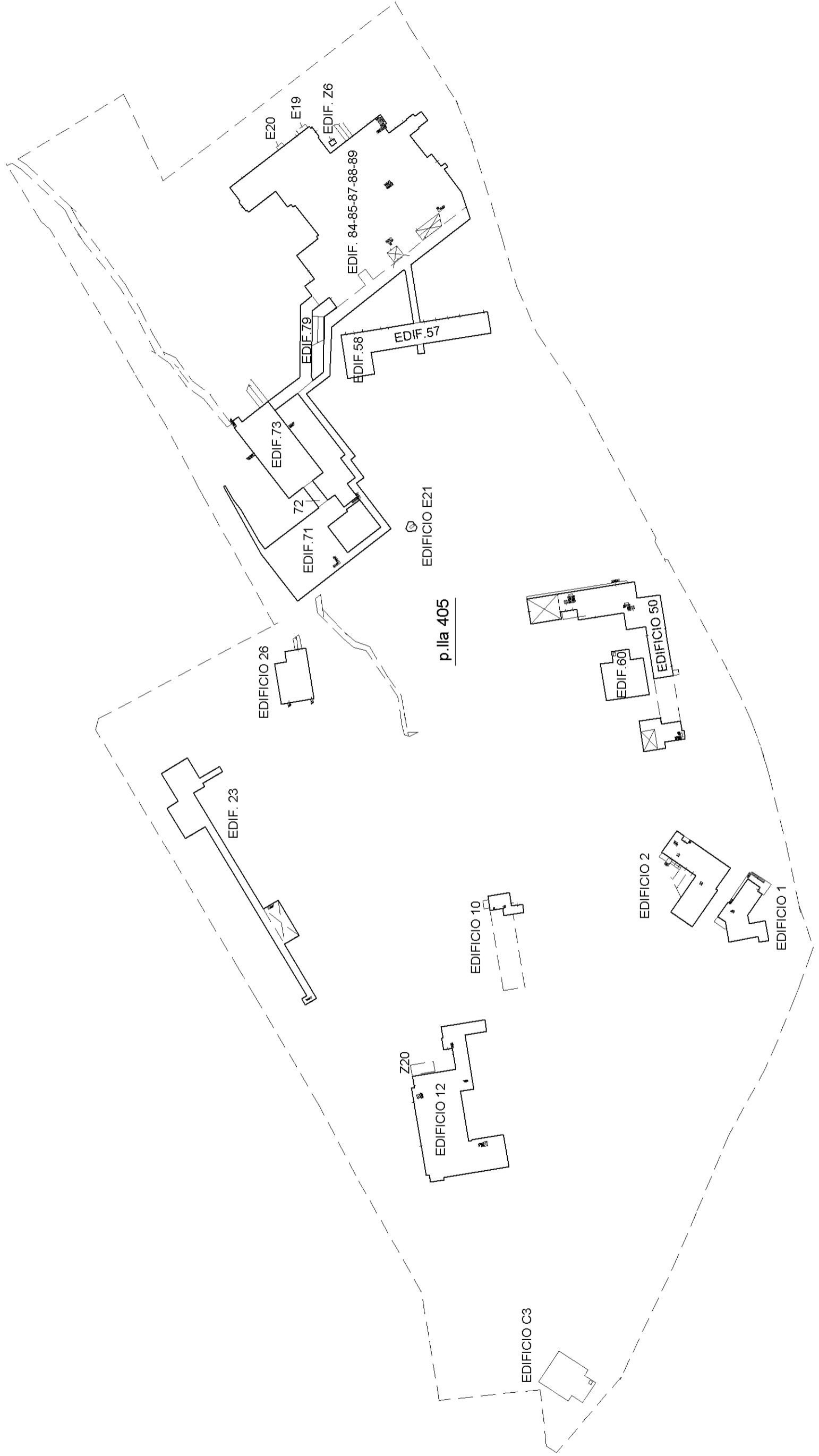


<b>ELABORATO PLANIMETRICO</b>	Compilato da: Angelini Simone	Iscritto all'albo: Geometri	Prov. Roma	N. 8145
Comune di Frascati	Sezione: Foglio: 19	Particella: 405	Protocollo n. RM0356929	del 26/10/2020
Dimostrazione grafica dei subalterni				
Tipo Mappale n. 323052 del 30/09/2020 Scala 1 : 2000				

# PIANO QUINTO

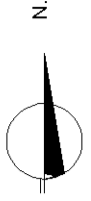
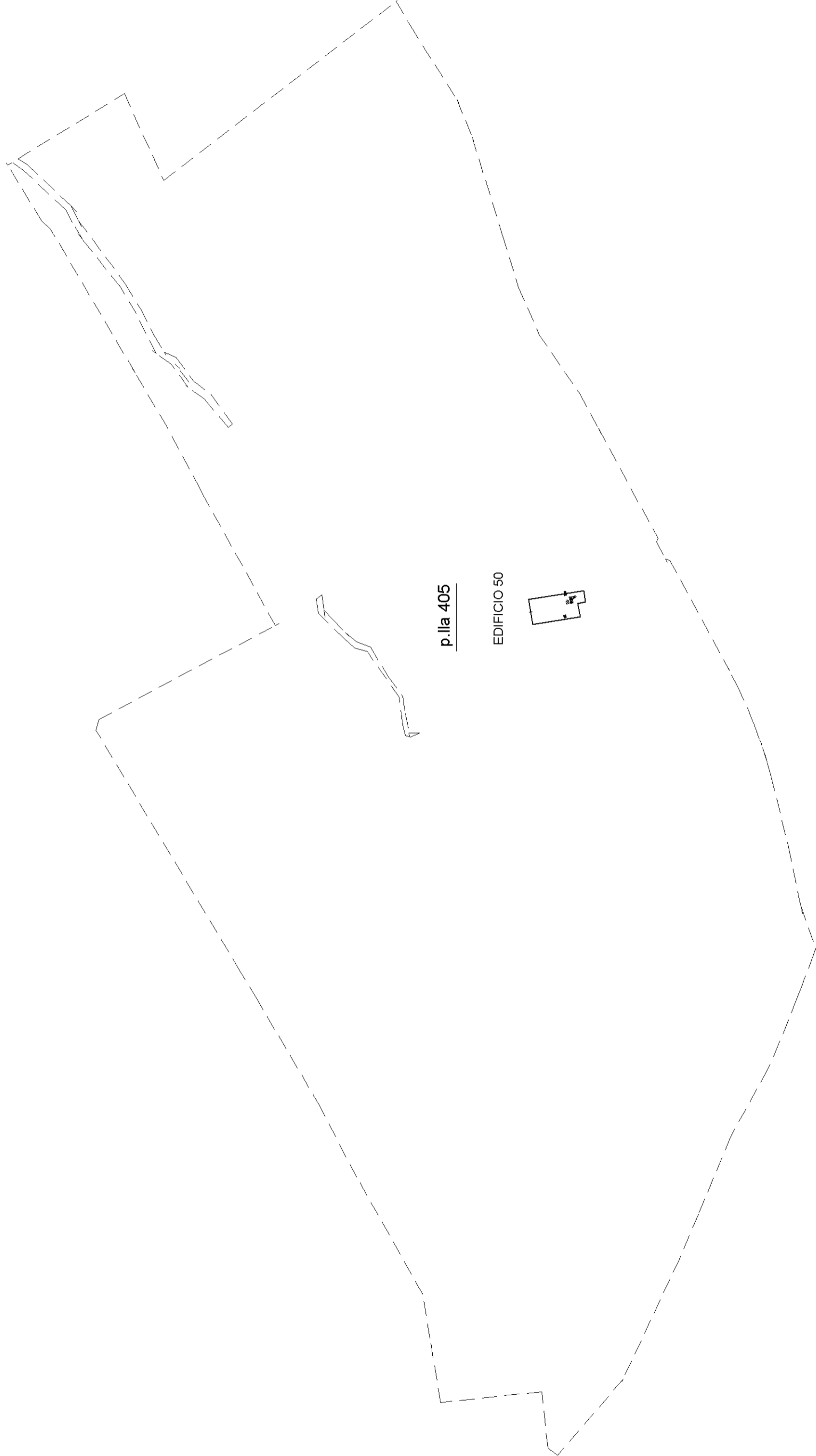


**PIANO S.1**



<b>ELABORATO PLANIMETRICO</b>	Compilato da: Angelini Simone	Iscritto all'albo: Geometri	Prov. Roma	N. 8145
Comune di Frascati	Sezione:	Foglio: 19	Particella: 405	Protocollo n. RM0356929 del 26/10/2020
Dimostrazione grafica dei subalterni				
Tipo Mappale n. 323052 del 30/09/2020 Scala 1 : 2000				

# PIANO S.2





### PIANO TERRA - QUADRO DI UNIONE CON RIFERIMENTI NUMERO SCHEDE

